

Guatemala 30 de noviembre del 2015

Informe No. 11 -2015

Arquitecto

José Luis Menéndez Ronquillo

Viceministro del Patrimonio Cultural y Natural

Su Despacho

Estimado Arquitecto Menéndez:

De la manera más atenta me dirijo a usted con el propósito de presentarle mi informe de actividades mensuales conforme a lo estipulado en el **Contrato Administrativo por Servicios Técnico Profesionales Número 71-2015 y Acuerdo Ministerial No. 18-2015**, correspondiente al mes de noviembre del presente año, y para el cobro de mis honorarios estoy presentando la factura número de serie "A" y correlativo número 00223.

**Atentamente,**

**Carlos Alberto Espigares Luarca.**

**Investigación Arqueológica con excavaciones de sondeo en el Área Sur C y Sur Oeste del Grupo Central del Parque Arqueológico Nacional Tak'alik Ab'aj**

Como parte del programa de investigaciones arqueológicas del **Parque Arqueológico Nacional Tak'alik Ab'aj** basado en Plan Operativo Anual 2015 (Poa 2015). Durante este mes se realizaron 2 operaciones en las áreas Sur C y Sur Oeste, específicamente sobre la Terraza 0 (Ilustración 1), siempre con el objetivo de documentar de manera sistemática la ocupación del área, como se ha hecho desde el 2013 cuando da inicio al programa de **"Investigación Arqueológica con excavaciones de sondeo en el Área Sur C y Sur Oeste del Grupo Central del Parque Arqueológico Nacional Tak'alik Ab'aj"**. A continuación se describirán las actividades y resultados obtenidos durante el presente mes.

#### **Actividades**

Con el apoyo del personal del programa de arqueología se limpió el área en donde se localizar las excavaciones. Para la realización de dicha tarea se utilizó azadón,

pala y machete. Posteriormente se trazaron las operaciones con la ayuda de cinta métrica e hilo de pescar.

Teniendo ubicadas e trazadas las operaciones se iniciaron las actividades de excavación. Todas los sondeos contaron con las siguientes dimensiones: 1 mt norte-sur, 2.00 mts este-oeste. La operación DD-18a (Imagen 1) se realizó dentro del cuadrante DD-18, y primer estrato en ser excavado fue la Arena Volcánica y conto con 030 cm de profundidad. A 030 cm de profundidad se localizó el primer relleno cultural (Lote/estrato 5) y se logró recuperar escaso material arqueológico. El siguiente estrato cultural fue el 6, y dentro del mismo se pudieron recuperar tiestos de cerámica. Luego de varios días de excavación se logró encontrar el suelo natural a 090 cm de profundidad y no se encontró material arqueológico.

Paralelamente se realizó otra operación sobre el cuadrante EE-18. Esta operación se asignó la siguiente nomenclatura EE-18a y al igual que el sondeo anterior el primer estrato en ser investigado fue la Arena Volcánica. Al seguir con la excavación se logró encontrar el primer relleno cultural. Este obtuvo un grosor de 030cm de profundidad y reportó muy poco material cultural. A 032 cm de profundidad se logró encontrar el siguiente relleno cultural (Imagen 2). Este relleno cultural registro algunos tiestos de cerámica. Por la profundidad y características del suelo se podría decir que haya pertenecido al período Clásico Temprano (300 – 500 D.C). El último estrato en ser excavo fue el suelo natural y no presento material cultural.

Dentro de las actividades realizadas durante el mes de octubre también están la documentación fotográfica y gráfica de las operaciones realizadas. La documentación fotográfica consistió en registrar el proceso de excavación así como algún hallazgo importante. En cuanto a la documentación gráfica consistió en la plasmar en papel milimetrado los diferentes perfiles o hallazgos dentro de una operación.

Adicional al trabajo arqueológico, durante este mes se trabajó paralelamente con el texto y el Power Point de la ponencia titulada **“La utilización del suelo como espacio ritual: El caso de las bandejas ceremoniales de Tak’alik Ab’aj”** la cual se presentará durante el VI Congreso Centroamericano de Arqueología en El Salvador **“Conformación y Desarrollo de la Arqueología Centroamericana”** a realizarse del 3 al 6 de noviembre de 2015 en el Museo Nacional de Antropología **“Dr. David J. Guzmán”**, San Salvador.

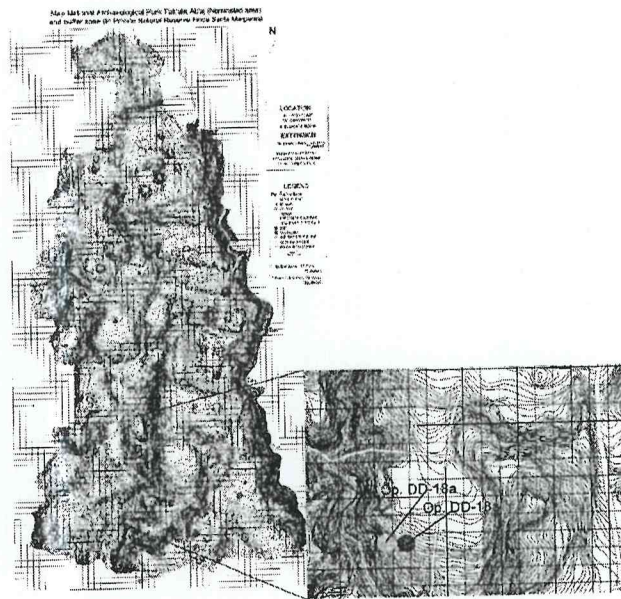


Ilustración 1. Ubicación de las operaciones realizadas durante el mes de noviembre sobre la Terraza 0 (Parque Arqueológico Nacional Tak'alik Ab'aj)




Imagen 1. Proceso de excavación en la operación DD-18a (Espigares 2015)



Imagen 2. Proceso de excavación en la operación EE-14a  
(Espigares 2105)

## Resultados

Durante el mes de noviembre se realizaron 2 excavaciones en las cuales se registraron diferentes estratos culturales.

A continuación se describirán los estratos/lotes registrados en las operaciones durante el mes de noviembre del 2015:

### Operación DD- 18a

**Lote 3:** Arena Volcánica. Profundidad de 0 a 30 cm, Esquina A.

**Lote 5:** Barro café oscuro, poco micáceo, poroso. Profundidad de 30 a 60 cm, Esquina A.

**Lote 6:** Barro café oscuro, poca mica, compacto, fragmentos de cerámica triturada. Profundidad de 60 a 90 cm. Esquina A.

**Lote 7:** (Suelo Natural). Barro rojizo, fragmentos de rocas de varios colores. Profundidad de 90 a 200 cm.


**Operación EE-18a**

**Lote 3:** Arena Volcánica. Profundidad de 0 a 30 cm, Esquina A.

**Lote 5:** Barro café oscuro, poco micáceo, poroso. Profundidad de 30 a 58 cm, Esquina A.

**Lote 6:** Barro café oscuro, poca mica, compacto, fragmentos de cerámica triturada. Profundidad de 58 a 85 cm. Esquina A.

**Lote 7:** (Suelo Natural). Barro rojizo, fragmentos de rocas de varios colores. Profundidad de 85 a 176 cm. Esquina A.



Vo. Bo.

Miguel Orrego

ARQUEOLOGO  
**Miguel Orrego Corzo**  
JEFE ADMINISTRATIVO  
PARQUE ARQUEOLÓGICO TAKALIK ABAJ



Carlos A. Espigares